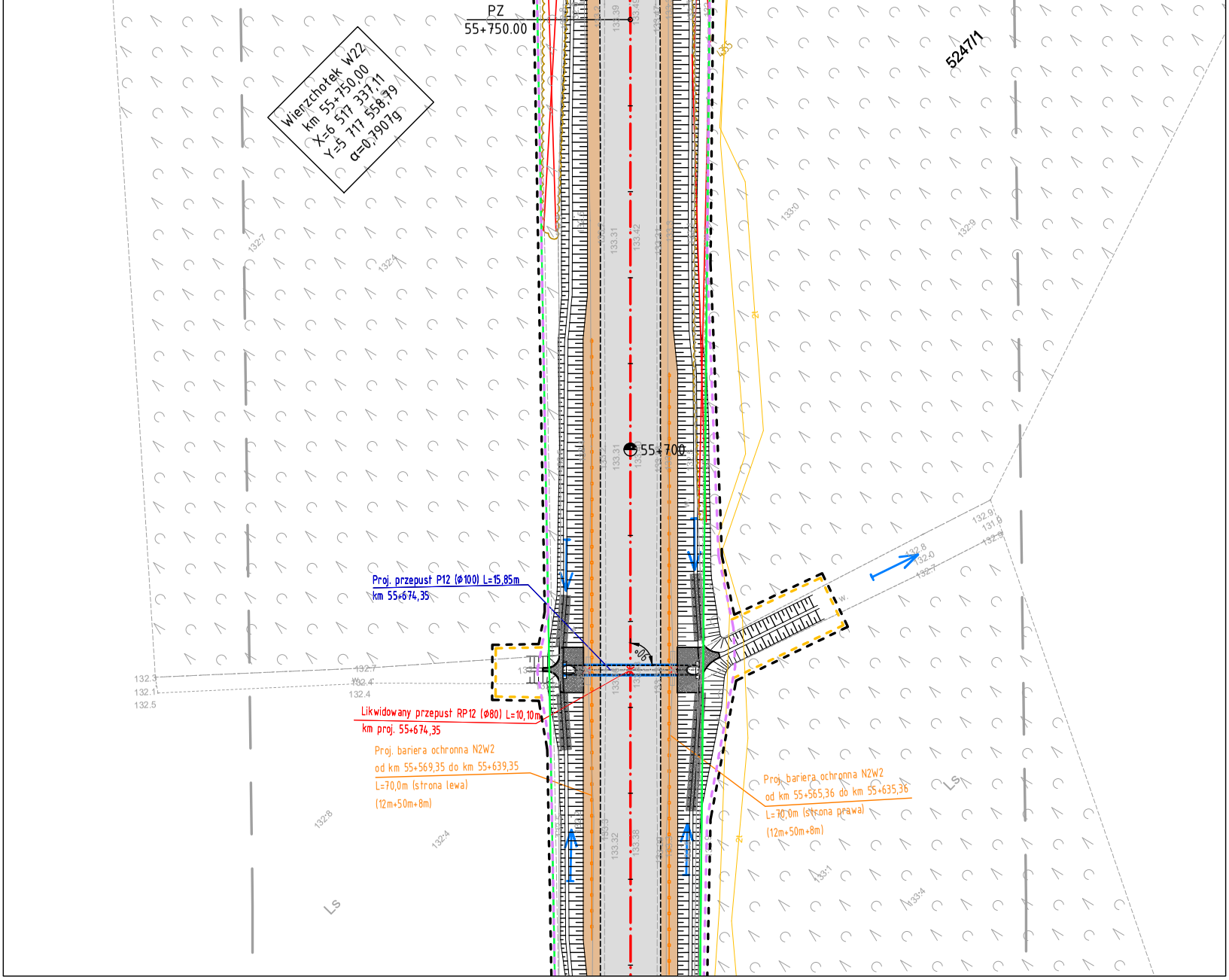
PZ
55+750.00
Wierzchołek W22
km 55+750,00
X=6 517 337,11
Y=5 717 558,79
α=0,7907g
5247/1
55+700
Proj. przepust P12 (ø100) L=15,85m
km 55+674,35
Likwidowany przepust RP12 (ø80) L=10,10m
km proj. 55+674,35
Proj. bariera ochronna N2W2
od km 55+569,35 do km 55+639,35
L=70,0m (strona lewa)
(12m+50m+8m)
Proj. bariera ochronna N2W2
od km 55+565,36 do km 55+635,36
L=70,0m (strona prawa)
(12m+50m+8m)
90°
Ls
Ls
133.31
133.42
133.32
133.38
132.3
132.1
132.5
132.7
132.4
132.8
132.0
132.7
132.9
131.9
133.0
132.9
133.1
133.4
132.8
132.4

zlec. 168/2/2018

Mapa do celów projektowych

skala 1:500

GK.6640.2215.2018

godło 6.158.22.19.1.4, 6.158.22.19.3.2, 6.158.22.19.2.3, 6.158.22.19.2.1, 6.158.22.19.2.2, 6.158.22.14.4.3, 6.158.22.14.4.4, 6.158.22.14.4.2, 6.158.22.14.2.4, 6.158.22.14.2.2, 6.158.22.15.1.1, 6.158.22.09.4.4, 6.158.22.10.3.3, 6.158.22.10.3.1, 6.158.22.10.1.3, 6.158.22.10.1.1, 6.158.22.05.3.3, 6.158.22.05.3.4, 6.158.22.05.3.1, 6.158.22.05.3.2, 6.158.22.05.1.4, 6.158.22.05.1.2, 6.159.22.25.3.4, 6.159.22.25.3.2, 6.159.22.25.4.1, 6.159.22.25.2.3, 6.159.22.25.1.4, 6.159.22.25.2.1, 6.159.22.25.2.2, 6.159.22.20.4.4, 6.159.22.20.4.2, 6.159.23.16.3.3, 6.159.23.16.3.1, 6.159.23.16.1.3, 6.159.23.16.1.4, 6.159.23.16.1.2, 6.159.23.16.2.1, 6.159.23.11.3.4, 6.159.23.11.4.3, 6.159.23.11.4.1, 6.159.23.11.4.2, 6.159.23.11.2.4, 6.159.23.11.2.2, 6.159.23.11.1.1

Województwo: wielkopolskie
Powiat: kaliski
Nazwa jedn. ewid.: Brzeziny (300702_2)
Nazwa obr. ewid.: Ostrów Kaliski (300702_2.0009)
Nazwa obr. ewid.: Świerczyna (300702_2.0019)
Nazwa obr. ewid.: Jagodziniec (300702_2.0006)
Nazwa obr. ewid.: Brzeziny (300702_2.0002.)
Miejscowości: Brzeziny, Ostrów Kaliski

1. Układ współrzędnych: układ 2000/18
2. Układ wysokości: poziom odniesienia Kronsztadt86

Sporządził:

APEGEO
Perła, Lewandowski Sp. j.
61-625 Poznań, ul. Włodarska 15
tel. 501 446 955, 608 446 442
NIP: 9721276079 Regon: 367657715

GEODETA UPRAWNIONY

Poświadcza się, że niniejszy dokument został opracowany w wyniku prac geodezyjnych i kartograficznych, których rezultaty zawiera operat techniczny wpisany do ewidencji materiałów państwowego zasobu geodezyjnego i kartograficznego

STAROSTA KALISKI

P 3007. 2019. 1623
(Identyfikator ewidencyjny materiału zasobu - operatu technicznego)

16. LIP. 2019
(Data wpisania operatu technicznego do ewidencji materiałów zasobu)

z up. Starosty
mgr inż. Bartłomiej Niewiadomski
KIEROWNIK ODDZIAŁU
POWIATOWY OŚRODEK DOKUMENTACJI GEODEZYJNEJ I KARTOGRAFICZNEJ
(imię, nazwisko i podpis osoby reprezentującej organ)

Oznaczenie i informacje o służebnościach gruntowych mających wpływ na zagospodarowanie gruntów, zlokalizowanych w granicach projektowanej inwestycji	nie ustalono
Oznaczenie i symbol konturu użytku gruntowego, który nie jest ujawniony w bazie danych ewidencji gruntów i budynków	brak

W obszarze oznaczonym linią ▬ ▬ dokonano aktualizacji treści mapy zasadniczej.

Kolorem czerwonym zaznaczono punkty osnowy geodezyjnej, które podlegają ochronie. Zgodnie z art. 48 pkt 3 ustawy z dnia 17 maja 1989 r. Prawo geodezyjne i kartograficzne (Dz.U. z 2017 r. poz. 2101 tj. z późn. zm.), kto (...) niszczy, uszkadza i przemieszcza znaki geodezyjne (...) podlega karze grzywny.

Znaki geodezyjne
urządzenia zabezpieczające
te znaki oraz budowle triangulacyjne
podlegają ochronie

Mapa aktualna na dzień 17.06.2019 r.

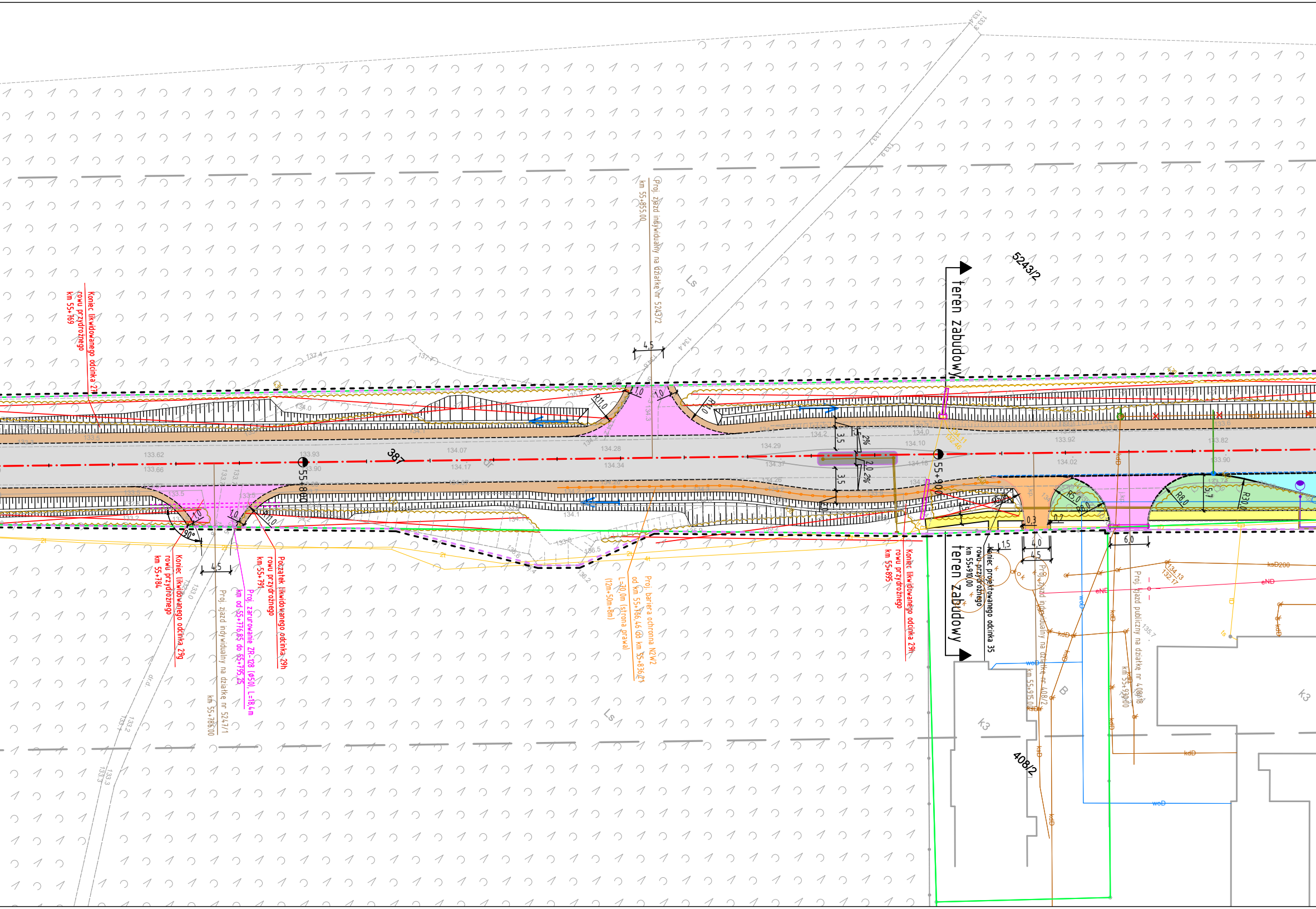
5243/2
teren zabudowy
teren zabudowy
387
55+800
55+900
Koniec likwidowanego odcinka 27 rowu przydrożnego km 55+769
Proj. zjazd indywidualny na działkę nr 5243/2 km 55+855.00
Koniec likwidowanego odcinka 29g rowu przydrożnego km 55+784
Proj. zjazd indywidualny na działkę nr 5247/1 km 55+786.00
Proj. zarurowanie ZR-128 (Ø50), L=18,4m km od 55+776,85 do 55+795,25
Początek likwidowanego odcinka 29h rowu przydrożnego km 55+791
Proj. bariera ochronna N2W2 od km 55+766,46 do km 55+836,21 L=70,0m (strona prawa) (12m+50m+8m)
Koniec likwidowanego odcinka 29h rowu przydrożnego km 55+895
Koniec projektowanego odcinka 35 rowu przydrożnego km 55+910,00
Proj. zjazd indywidualny na działkę nr 408/2 km 55+915.00
Proj. zjazd publiczny na działkę nr 408/18 km 55+930.00
408/2
Ls
Ls
B
k3
k3
4,5
4,5
1,0
1,0
1,0
1,0
R11,0
R11,0
R10
90°
3,5
3,5
1,5
2%
2,0
2%
0,3
0,2
1,5
4,0
4,5
6,0
R5,0
R8,0
R8,0
R30,0
5,7
133.62
133.66
133.93
133.90
134.07
134.17
134.28
134.34
134.29
134.37
134.10
134.16
133.92
134.02
133.82
133.90
134.13
132.17
135.7
eND
eND
woD
woD
woD
kdD
kdD
ksD
ksD200

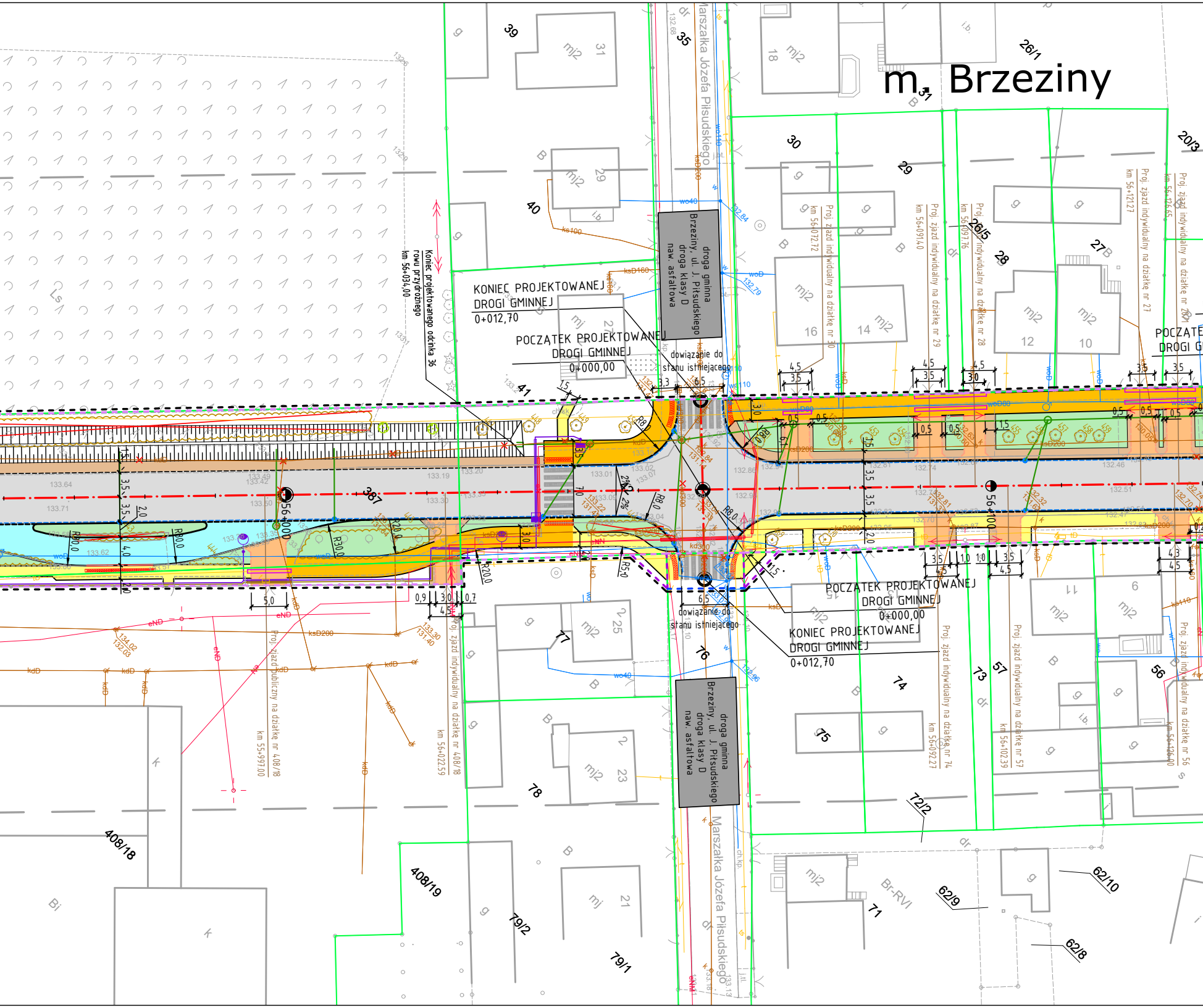
m. Brzeziny
Marszałka Józefa Piłsudskiego
droga gminna
Brzeziny, ul. J. Piłsudskiego
droga klasy D
naw. asfaltowa
KONIEC PROJEKTOWANEJ
DROGI GMINNEJ
0+012,70
POCZĄTEK PROJEKTOWANEJ
DROGI GMINNEJ
0+000,00
dowiązanie do
stanu istniejącego
Koniec projektowanego odcinka 36
rowu przydrożnego
km 56+034,00
56+000
56+100
387
Proj. zjazd indywidualny na działkę nr 30
km 56+072,72
Proj. zjazd indywidualny na działkę nr 29
km 56+091,40
Proj. zjazd indywidualny na działkę nr 28
km 56+097,76
Proj. zjazd indywidualny na działkę nr 27
km 56+121,27
Proj. zjazd publiczny na działkę nr 408/18
km 55+997,00
Proj. zjazd indywidualny na działkę nr 408/18
km 56+022,59
Proj. zjazd indywidualny na działkę nr 74
km 56+092,27
Proj. zjazd indywidualny na działkę nr 57
km 56+102,39
Proj. zjazd indywidualny na działkę nr 56
km 56+126,00
39
35
31
30
29
28
26/1
26/5
27
20/3
40
41
408/18
408/19
79/2
79/1
78
77
76
75
74
73
72/2
71
62/10
62/9
62/8
57
56

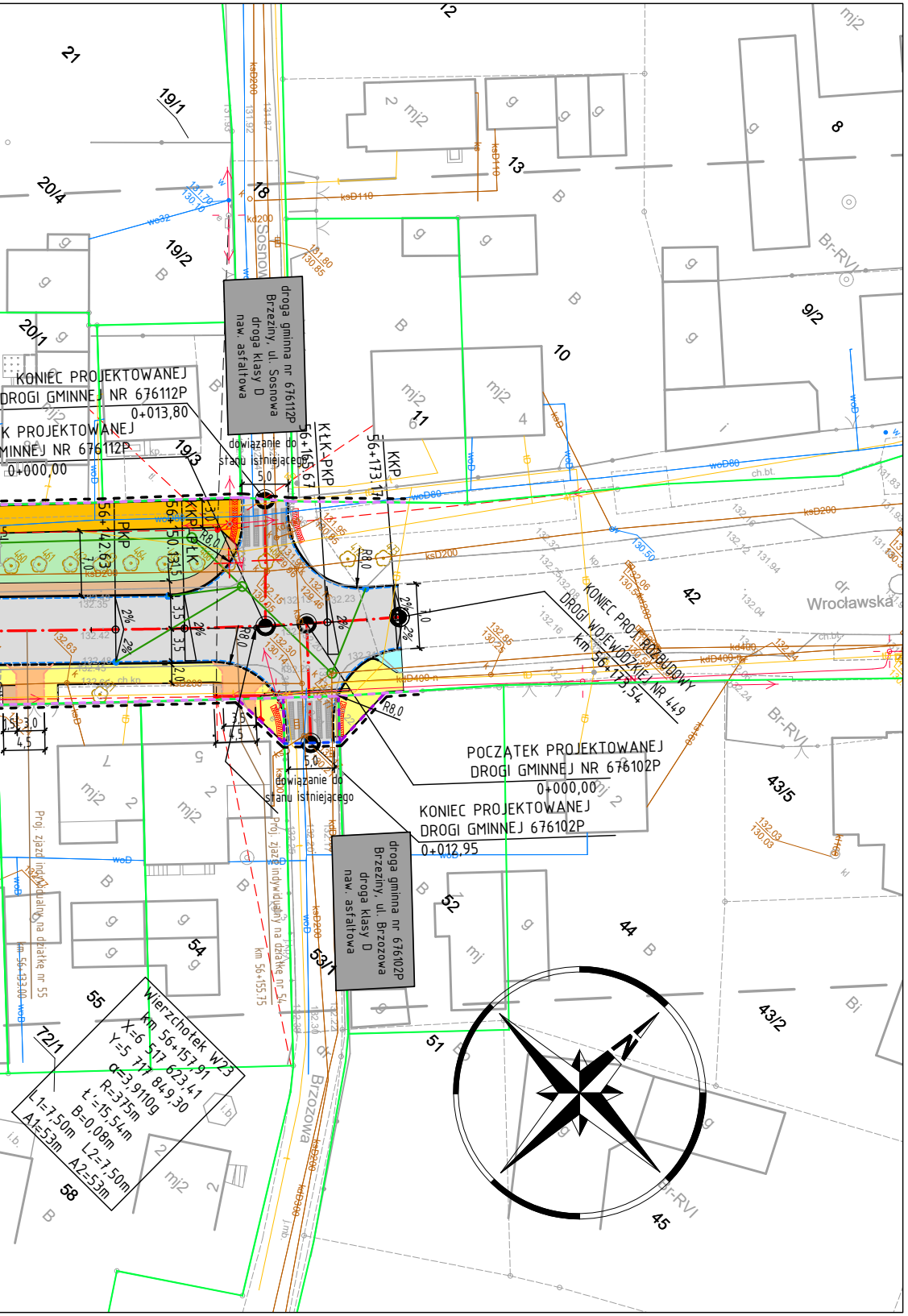

KONIEC PROJEKTOWANEJ DROGI GMINNEJ NR 676112P 0+013,80
K PROJEKTOWANEJ MINNEJ NR 676112P 0+000,00
droga gminna nr 676112P Brzeziny, ul. Sosnowa droga klasy D naw. asfaltowa
dowiązanie do stanu istniejącego
PPOCZĄTEK PROJEKTOWANEJ DROGI GMINNEJ NR 676102P 0+000,00
KONIEC PROJEKTOWANEJ DROGI GMINNEJ 676102P 0+012,95
droga gminna nr 676102P Brzeziny, ul. Brzozowa droga klasy D naw. asfaltowa
KONIEC PROJ. PRZEBUDOWY DROGI WOJEWÓDZKIEJ NR 449 km 56+173,54
Wierzchołek W23 km 56+157,91 X=6 517 623,41 Y=5 717 849,30 α=3,9110g R=375m t=15,54m B=0,08m L1=7,50m L2=7,50m A1=53m A2=53m
Wrocławska
Sosnowa
Brzozowa
N

LEGENDA

linie określające granice terenu niezbędnego dla obiektów budowlanych, w tym:
- linie rozgraniczające teren drogi wojewódzkiej
- linie rozgraniczające teren drogi gminnej
- linie określające zakres przejścia przez teren wód płynących
- linie określające zakres budowy lub przebudowy urządzeń wodnych lub urządzeń melioracji wodnych szczegółowych
- linie określające zakres budowy lub przebudowy sieci uzbrojenia terenu
- linie określające zakres budowy lub przebudowy innych dróg publicznych
- linie określające zakres budowy lub przebudowy zjazdów
- linie określające zakres rozbiórki istniejących obiektów budowlanych
- linie określające zakres budowy tymczasowych obiektów budowlanych

istniejące granice działek
511/8 istniejące numery działek
granice obrębów

projektowane osie dróg
projektowany krawężnik betonowy 20x30cm
prj. krawężnik betonowy 20x30cm obniżony
prj. krawężnik betonowy 20x30cm peronowy
prj. krawężnik trapezowy 15/21x30cm
prj. krawężnik drogowy 12x25cm obniżony
projektowane obrzeże betonowe 8x30cm
projektowany ściek z kostki betonowej
projektowana krawędź jezdni
projektowana krawędź pobocza
projektowany rów
projektowana bariera ochronna N2W3
projektowana jezdnia - naw. bitumiczna
projektowane wyspy segregacyjne - kostka granitowa
projektowana ścieżka rowerowa - naw. z kostki betonowej (kol. czerwony)
projektowana ścieżka rowerowa - naw. z kostki betonowej (kol. szary)
projektowany chodnik - naw. z kostki bet.j bezfazowej (kol. czerw)
projektowany boczny pas dzielący - naw. z kostki betonowej (kol. grafitowy)
projektowana zatoka autobusowa - naw. z kostki granitowej
projektowane zjazdy - naw. z kostki betonowej (kol. grafitowy)
projektowane zjazdy - naw. bitumiczna
projektowane pobocze gruntowe - jasne kruszywo łamane
projektowana zieleń (humusowanie wraz z obsianiem trawą)

WYCINKA DRZEW I KRZEWÓW

628 zinwentaryzowane drzewo przeznaczone do pozostawienia
98 zinwentaryzowane drzewo przeznaczone do wycinki
654 zinwentaryzowane obszary zalesione/krzewy przeznaczone do pozostawienia
546 zinwentaryzowane obszary zalesione/krzewy przeznaczone do wycinki

NASADZENIA DRZEW I KRZEWÓW

drzewa lisciaste do nasadzenia

ELEMENTY SIECI KANALIZACYJNEJ

istniejąca sieć kanalizacyjna
likwidowana sieć kanalizacyjna
projektowana sieć kanalizacji deszczowej
proj. wylot/wlot kanalizacji
proj. studnia wpustowa z przykanalikiem

ELEMENTY SIECI WODOCIĄGOWEJ

istniejąca sieć wodociągowa
likwidowana sieć wodociągowa
projektowana sieć wodociągowa
zabezpieczenie sieci rurą osłonową
projektowany hydrant

ELEMENTY SIECI TELEKOMUNIKACYJNEJ

istniejąca sieć telekomunikacyjna doziemna
istniejąca sieć telekomunikacyjna do demontażu
istniejący słup telekomunikacyjny linii napowietrznej
projektowana sieć telekomunikacyjna
zabezpieczenie sieci rurą osłonową

ELEMENTY SIECI ELEKTROENERGETYCZNEJ

istniejąca sieć elektroenergetyczna
likwidowana sieć elektroenergetyczna
projektowany kabel elektroenergetyczny
zabezpieczenie sieci rurą osłonową
istniejący słup linii napowietrznej do demontażu
projektowany słup linii napowietrznej

ELEMENTY OŚWIETLENIA I ZNAKÓW AKTYWNYCH

projektowana sieć zasilająca oświetlenie/oznakowanie
projektowane zabezpieczenie kabla rurami osłonowymi
projektowany słup oświetleniowy
projektowana sieć elektroenergetyczna (zasilanie znaków aktywnych)

SMP
projektanci

SMP Projektanci Sp. z o.o. Sp. k.
ul. Głuchowska 1
60-101 Poznań
www.smp.poznan.pl
e-mail: biuro@smp.poznan.pl
tel. 61 861 96 36, fax. 61 861 06 44
NIP 779-23-71-246 REGON 301375359

Inwestor: Wielkopolski Zarząd Dróg Wojewódzkich w Poznaniu
ul. Wilczak 51, 61-623 Poznań

Nazwa inwestycji:
Rozbudowa drogi wojewódzkiej nr 449
Palaty - Brzeziny - ODCINEK 3

PROJEKT ZAGOSPODARAWANIA TERENU

Stadium dokumentacji: PROJEKT BUDOWLANY

Stanowisko	Imię i nazwisko	Uprawnienia	Podpis
Projektant Branża drogowa	mgr inż. Marcin Matysik	WKP/0233/POOD/06 specjalność drogowa	
Projektant Branża drogowa	mgr inż. Szymon Antkowiak	WKP/0121/POOD/16 specjalność inż. drogowa	
Projektant Branża mostowa	mgr inż. Krzysztof Pokorski	WKP/0091/POOM/06 specjalność mostowa	
Projektant Branża wod.-kan.	inż. Agnieszka Rak	SLK/1159/PWOS/06 specjalność instalacyjna	
Projektant Branża elektroenergetyczna	mgr inż. Piotr Piskorek	ZAP/0219/POOE/11 specjalność instalacyjna	
Projektant Branża telekomunikacyjna	inż. Ireneusz Berger	0562/97/U spec. telekomunikacyjna	

Tytuł rysunku: Projekt zagospodarowania terenu

Nr 2.9

Nr umowy: 471/88.WZP/18 z dnia 20.06.2018 r.

Data opracowania: 11/2024

Skala: 1:500